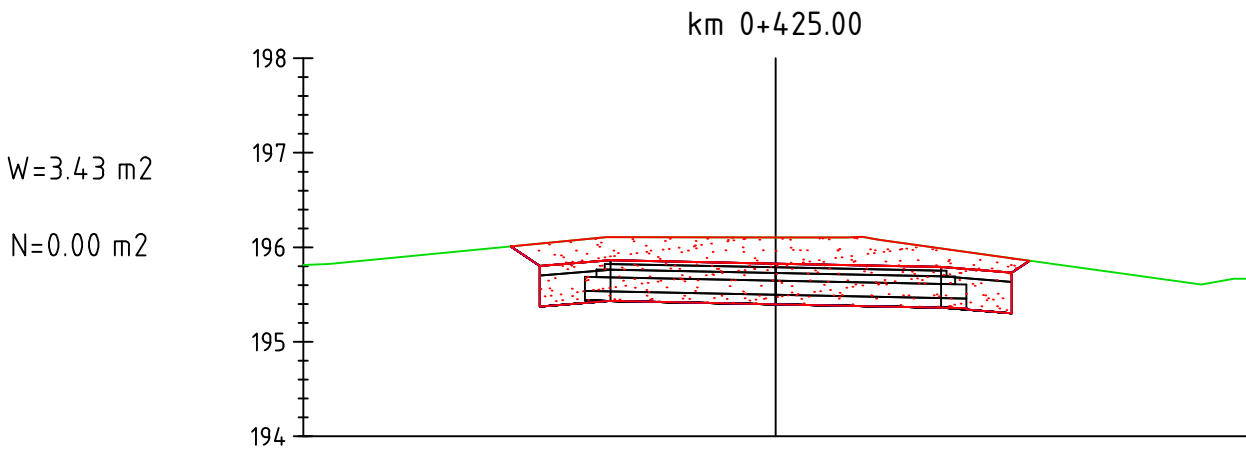
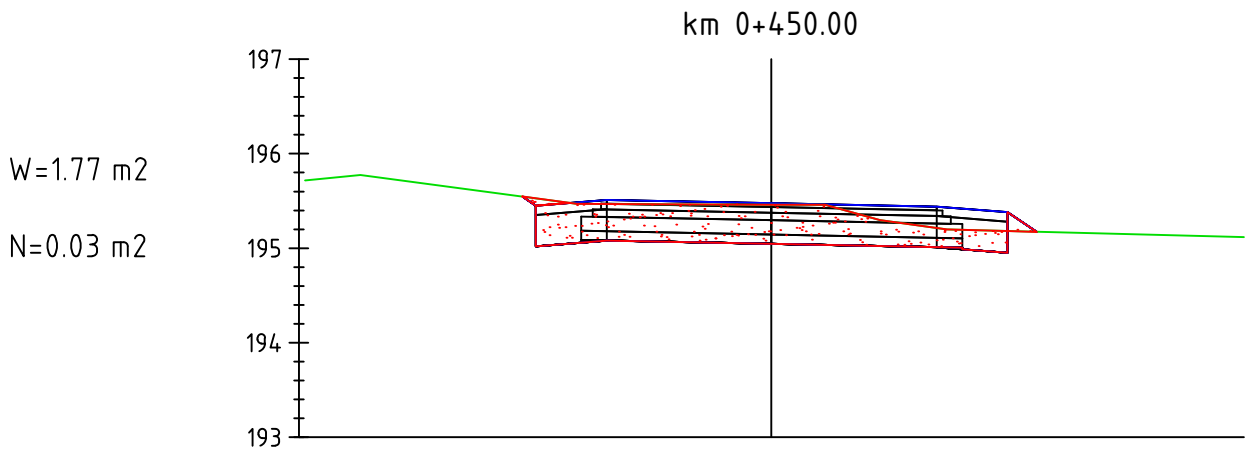


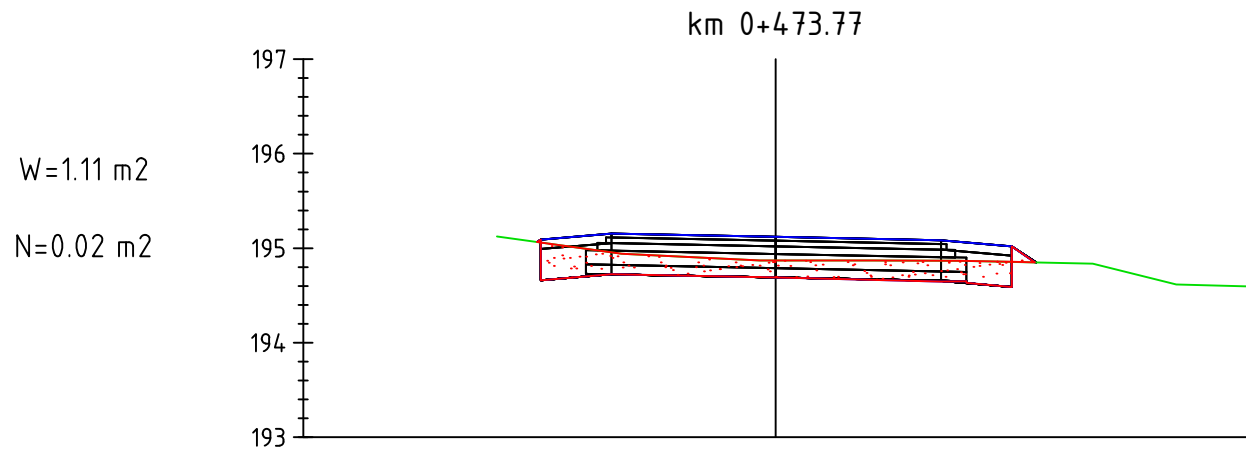
Odsunięcia od osi	-5.00	-2.67	-2.50	-1.75	0.00	1.75	2.50	2.53	5.00
Rzędne drogi		196.07	195.96	196.02	195.98	195.95	195.89	195.87	
Rzędne terenu	195.89	196.07	196.09	196.13	196.13	195.98	195.87	195.87	195.76
Różnica rzędnych		0.00	-0.13	-0.11	-0.15	-0.03	+0.02	0.00	



Odsunięcia od osi	-5.00	-2.81	-2.50	-1.75	0.00	1.75	2.50	2.69	5.00
Rzędne drogi		196.01	195.80	195.86	195.83	195.79	195.73	195.86	
Rzędne terenu	195.81	196.01	196.04	196.11	196.11	195.99	195.88	195.86	195.67
Różnica rzędnych		0.00	-0.24	-0.24	-0.28	-0.19	-0.15	0.00	



Odsunięcia od osi	-5.00	-2.44	2.50	-1.75	0.00	1.75	2.50	2.81	5.00
Rzędne drogi		195.55	195.45	195.51	195.48	195.44	195.38	195.17	
Rzędne terenu	195.72	195.55	195.53	195.47	195.46	195.21	195.18	195.17	195.12
Różnica rzędnych		0.00	-0.08	+0.04	-0.01	+0.23	-0.20	0.00	



Odsunięcia od osi	-5.00	-2.52	2.50	-1.75	0.00	1.75	2.50	2.74	5.00
Rzędne drogi		195.07	195.09	195.15	195.12	195.08	195.02	194.85	
Rzędne terenu		195.07	195.06	194.96	194.87	194.87	194.86	194.85	194.60
Różnica rzędnych		0.00	+0.03	-0.20	+0.25	-0.22	-0.16	0.00	

NADZÓR BUDOWLANY, KOSZTORYSOWANIE inż Turcza Tadeusz
49 -300 Brzeg, ul. Słowiańska 2/6, tel. 604 959 978

Projekt Zagospodarowania Terenu

TEMAT:
PROJEKT WYKONAWCZY
Budowy drogi dojazdowej
do gruntów rolnych
w Wojnowickich
na dz. nr 35/3, 159, 160, 161, 162, 165/2, 173 i 322
obręb 0073 - Wojnowicki

ADRES:
Wojnowicki

INWESTOR:
Gmina Grodków
49-200 Grodków, ul. Warszawska 29

TREŚĆ RYSUNKU:
Przekroje
poprzeczne
skala 1: 25/250

PROJEKTANT:
inż. T.Turcza
uprav. bud. nr evid. WZDP 10/741/16/66

SPRAWDZAJĄCY:
mgr inż. T. Jaśkiewicz
uprav. bud. nr evid. OPL/0810/PW00/12

BRANŻA:
drogi

NR UMOWY:
09. 2015 r.

NR RYS.:
ZD. 4.7